Anlage zum Gesetz über das „Grüne Band Hessen“ (GBHG)

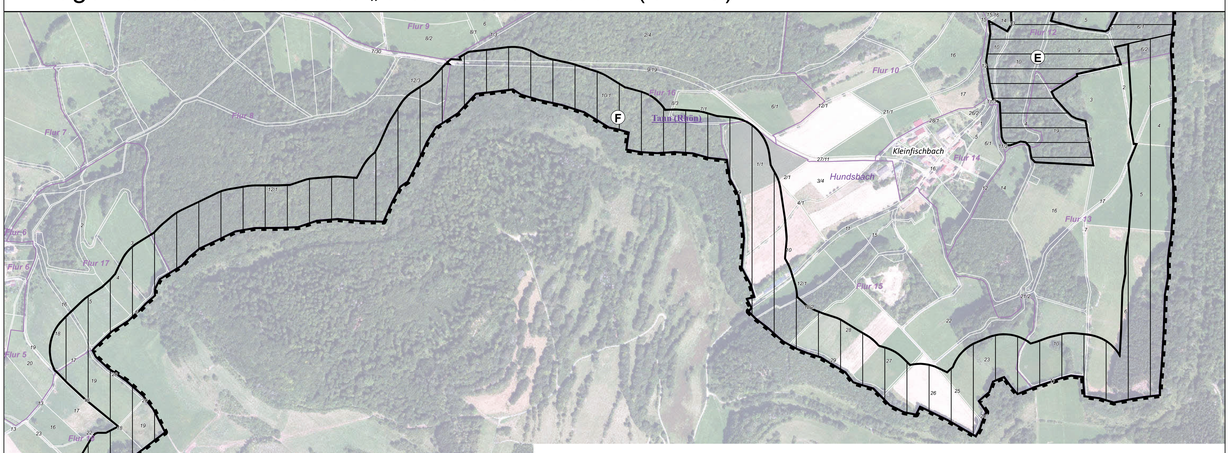

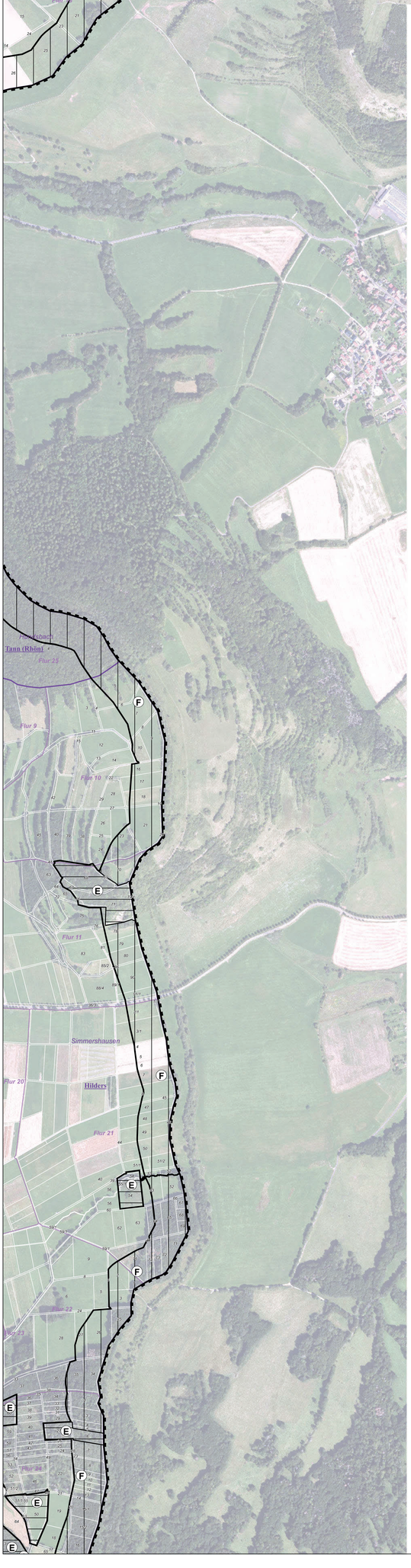

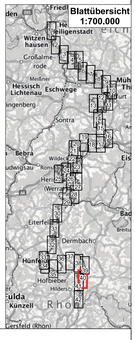

Anlage zum Gesetz über das „Grüne Band Hessen“ (GBHG)

Kartengrundlagen:
(c) Hessische Verwaltung für Bodenmanagement und Geoinformation
(c) Thüringer Landesamt für Bodenmanagement und Geoinformation
(c) GeoBasis-DE / BKG 2022 - TopPlus Open Grauskalen (Ausschnitt)
(c) OpenStreetMap and contributors, Creative Commons-Share Alike License (CC-BY-SA)

0 50 100 200 300 400 500 Meter

Abgrenzungskarte

Legende zur Karte siehe Legendenblatt

N

Maßstab: 1 : 5.000

Blatt: 40 von 42